

**АКТ**

**Государственной историко-культурной экспертизы документации, содержащей результаты исследований, в соответствии с которыми определяется наличие или отсутствие объектов, обладающих признаками объекта культурного наследия, на земельных участках, подлежащих воздействию земляных, строительных, мелиоративных, хозяйственных работ, работ по использованию лесов и иных работ.**

Документация, содержащая результаты исследований, в соответствии с которыми определяется наличие или отсутствие объектов, обладающих признаками объекта культурного наследия на территории земельного участка, отводимого под объект «Обустройство дополнительных скважин Аксаринского нефтяного месторождения. 2 этап» в Заинском муниципальном районе Республики Татарстан, подлежащем воздействию земляных, строительных, мелиоративных, хозяйственных работ и иных работ.

Настоящий Акт государственной историко-культурной экспертизы составлен в соответствии с Федеральным законом от 25.06.2002 г. № 73-ФЗ «Об объектах культурного наследия (памятниках истории и культуры) народов Российской Федерации» (ред. от 22.10.2014, с изм. от 01.12.2014), Положением о государственной историко-культурной экспертизе, утвержденным постановлением Правительства Российской Федерации от 15.07.2009 г. № 569 (в редакции Постановления Правительства Российской Федерации от 09 июня 2015 г. № 569 «О внесении изменений в Положение о государственной историко-культурной экспертизе»).

В соответствии с пунктом 11.1 Положения экспертиза проводится одним экспертом.

- 1. Дата начала проведения экспертизы:** 13.10.2017 г.
- 2. Дата окончания экспертизы:** 16.10.2017 г.
- 3. Место проведения экспертизы:** г. Саратов
- 4. Заказчик экспертизы:** Обособленное структурное подразделение ГНБУ «Академия наук РТ» «Институт археологии имени А.Х. Халикова Академии наук Республики Татарстан»


**5. Сведения об эксперте:**

**Юдин Александр Иванович:** образование – высшее, специальность «Историк. Преподаватель истории», ученая степень – доктор исторических наук, место работы и должность – заместитель директора по научной работе ООО «ЛРТ-Наследие», стаж работы – 30 лет. Реквизиты аттестации эксперта – Государственный эксперт по проведению историко-культурной экспертизы (приказ Министерства культуры РФ № 212 от 20.01.2016 г.).

Профиль экспертной деятельности:

- земли, подлежащие воздействию земляных, строительных, мелиоративных,

Эксперт \_\_\_\_\_

 А.И. Юдин

хозяйственных работ, предусмотренных статьей 25 Лесного кодекса РФ по использованию лесов (за исключением работ, указанных в пунктах 3, 4 и 7 части 1 статьи 25 Лесного кодекса РФ) и иных работ, в случае, если орган охраны объектов культурного наследия не имеет данных об отсутствии на указанных землях объектов культурного наследия, включенных в реестр, выявленных объектов культурного наследия либо объектов, обладающих признаками объекта культурного наследия;

- документы, обосновывающие включение объектов культурного наследия в реестр;

- документация, за исключением научных отчетов о выполненных археологических полевых работах, содержащая результаты исследований, в соответствии с которыми определяется наличие или отсутствие объектов, обладающих признаками объекта культурного наследия, на земельных участках, подлежащих воздействию земляных, строительных, мелиоративных, хозяйственных работ, работ по использованию лесов и иных работ;

- документация или разделы документации, обосновывающие меры по обеспечению сохранности объекта культурного наследия, включенного в реестр, выявленного объекта культурного наследия либо объекта, обладающего признаками объекта культурного наследия, при проведении земляных, мелиоративных, хозяйственных работ, указанных в настоящей статье работ по использованию лесов и иных работ в границах территории объекта культурного наследия либо на земельном участке, непосредственно связанном с земельным участком в границах территории объекта культурного наследия.

#### **6. Информация о том, что в соответствии с законодательством Российской Федерации эксперты несут ответственность за достоверность сведений, изложенных в заключении:**

Настоящим подтверждается, что Государственный эксперт **Юдин Александр Иванович**, участвующий в проведении историко-культурной экспертизы предупрежден об уголовной ответственности за дачу заведомо ложного заключения по статье 307 Уголовного кодекса Российской Федерации, содержание которой ему известно и понятно.

#### **7. Отношения к заказчику.**

Эксперт Юдин А.И.:

- не имеет родственных связей с заказчиком (его должностными лицами, работниками);
- не состоит в трудовых отношениях с заказчиком;
- не имеет долговых или иных имущественных обязательств перед заказчиком;
- не владеет ценными бумагами, акциями (долями участия, паями в уставных капиталах) заказчика;
- не заинтересован в результатах исследований и решений, вытекающих из настоящего экспертного заключения, с целью получения выгоды в виде денег, ценностей, иного имущества, услуг имущественного характера или имущественных прав для себя или третьих лиц.

Эксперт  А.И. Юдин

## **8. Объект экспертизы:**

Документация, содержащая результаты исследований, в соответствии с которыми определяется наличие или отсутствие объектов культурного наследия, включенных в реестр, выявленных объектов культурного наследия либо объектов, обладающих признаками объекта культурного наследия, на земельных участках, подлежащих воздействию земляных, строительных, мелиоративных работ и иных работ по объекту «Обустройство дополнительных скважин Аксаринского нефтяного месторождения. 2 этап» в Заинском муниципальном районе Республики Татарстан.

## **9. Цель экспертизы:**

Определение наличия или отсутствия объектов культурного наследия, включенных в реестр, выявленных объектов культурного наследия либо объектов, обладающих признаками объекта культурного наследия, на территории земельного участка, отводимого под объект «Обустройство дополнительных скважин Аксаринского нефтяного месторождения. 2 этап» в Заинском муниципальном районе Республики Татарстан.

## **10. Перечень документов, представленных заявителем:**

1) Документация, содержащая результаты исследований, в соответствии с которыми определяется наличие или отсутствие объектов культурного наследия, включенных в реестр, выявленных объектов культурного наследия либо объектов, обладающих признаками объекта культурного наследия, на земельных участках, подлежащих воздействию земляных, строительных, мелиоративных, хозяйственных работ и иных работ по проекту строительства объекта «Обустройство дополнительных скважин Аксаринского нефтяного месторождения. 2 этап» в Заинском муниципальном районе Республики Татарстан. Автор – Хузин Ф.Ш., Казань, 2017. – 26 стр.

**11. Сведения об обстоятельствах, повлиявших на процесс проведения и результаты экспертизы:** не имеются

## **12. Сведения о проведенных исследованиях с указанием примененных методов, объема и характера выполненных работ и их результатов:**


в процессе проведения экспертизы был выполнен анализ всех предоставленных материалов по объекту, с формулировкой выводов; оформление результатов исследований, проведенных в рамках государственной историко-культурной экспертизы, в виде Акта.

## **13. Перечень документов и материалов, привлекаемых при проведении экспертизы, а также использованной для нее специальной, технической и справочной литературы.**

1. Федеральный Закон от 25.06.2002 г. № 73-ФЗ «Об объектах культурного наследия (памятниках истории и культуры) народов Российской Федерации».

2. Положение о порядке проведения археологических полевых работ и составления научной отчетной документации, утвержденное постановлением

Эксперт \_\_\_\_\_

 А.И. Юдин

Отделения историко-филологических наук Российской академии наук от 27 ноября 2013 г. № 85.

3. Постановление Правительства Российской Федерации № 315 от 26 апреля 2008 г. «Об утверждении Положения о зонах охраны объектов культурного наследия (памятников истории и культуры) народов Российской Федерации».

4. ГОСТ Р 55627-2013 «Археологические изыскания в составе работ по реставрации, консервации, ремонту и приспособлению объектов культурного наследия» (Дата введения в действие - 1 апреля 2014 г.)

5. Постановление Правительства РФ от 15.07.2009 г. № 569 «Об утверждении Положения о государственной историко-культурной экспертизе».

6. Закон РТ от 1 апреля 2005 года N 60-ЗРТ «Об объектах культурного наследия в республике Татарстан».

#### **14. Факты и сведения, выявленные и установленные в результате проведенных исследований.**

В результате рассмотрения документации установлено, летом 2017 г. сотрудниками Института археологии им. А.Х. Халикова АН РТ под руководством Ф.Ш. Хузина было проведено археологическое охранно-разведочное обследование земельного участка, отводимого под объект «Обустройство дополнительных скважин Аксаринского нефтяного месторождения. 2 этап». Площадь исследований составила 2,4 га.

Заказчиком изыскательских работ является ПАО «Татнефть».

Археологические работы производились по Открытому листу № 1203 от 19.07.2017 г., выданному Министерством культуры РФ на имя Ф.Ш. Хузина.

Археологические разведки проводились в соответствии с методическими рекомендациями, изложенными в Положении о порядке проведения археологических полевых работ и составления научной отчетной документации от 27 ноября 2013 г. №85.

Документация, содержащая результаты исследований, в соответствии с которыми определяется наличие или отсутствие объектов культурного наследия, включенных в реестр, выявленных объектов культурного наследия либо объектов, обладающих признаками объекта культурного наследия, на земельных участках, подлежащих воздействию земляных, строительных, мелиоративных, хозяйственных работ и иных работ по проекту строительства объекта «Обустройство дополнительных скважин Аксаринского нефтяного месторождения. 2 этап» в Заинском муниципальном районе Республики Татарстан подготовлена под руководством Ф.Ш. Хузина.


В Документации представлены природно-географическая характеристика района исследований, археологическая изученность региона исследований, описание шурфов.

Отчет также включает альбом иллюстраций (всего 11 иллюстраций) и копию Открытого листа № 1203 от 19.07.2017 г., выданного Министерством культуры РФ на имя Ф.Ш. Хузина.

*Описание участков, отведенных под строительство.*

Территория объекта «Обустройство дополнительных скважин Аксаринского

Эксперт



А.И. Юдин

нефтяного месторождения. 2 этап.» расположена в Заинском муниципальном районе Республики Татарстан», в 400 м к востоку от деревни Кармалка. Площадка объекта относительно ровная, с незначительным понижением с востока на запад, покрыта густой травянистой растительностью и мелкими кустарниками. Площадь объекта составляет 2,4 га.

В ходе проведения пешего сплошного обследования территории участка подъемного материала обнаружено не было, выходов культурного слоя не выявлено. В процессе обследования были определены перспективные места для последующей закладки шурфов. На выбранных участках с целью уточнения наличия или отсутствия культурного слоя были заложено 2 шурфа. Шурфы размерами 1х1 м ориентированы по сторонам света. Место нахождения шурфа при помощи GPS навигатора «Garmin» определено в системе географических координат WGS84. В ходе работ признаков культурного слоя не выявлено. Заложенные шурфы после выборки и фиксации были закопаны.

#### *Результаты обследования*

В результате проведения научно-исследовательских археологических работ (разведок) на территории земельного участка, отводимого под объект «Обустройство дополнительных скважин Аксаринского нефтяного месторождения. 2 этап» в Заинском муниципальном районе Республики Татарстан, памятники археологии не выявлены.

#### **15. Обоснования выводов экспертизы:**

1. Проведенное археологическое обследование на территории земельного участка, отводимого под объект «Обустройство дополнительных скважин Аксаринского нефтяного месторождения. 2 этап» в Заинском муниципальном районе Республики Татарстан выполнено с целью реализации нормы Федерального закона от 25.06. 2002 г. ФЗ-73 «Об объектах культурного наследия (памятниках истории и культуры) народов Российской Федерации».

В результате археологических работ, произведенных сотрудниками Института археологии им. А.Х. Халикова АН РТ под руководством Ф.Ш. Хузина установлено, что в границах территории земельного участка, отводимого под объект «Обустройство дополнительных скважин Аксаринского нефтяного месторождения. 2 этап» в Заинском муниципальном районе Республики Татарстан памятники археологии не выявлены.

2. Представленная на экспертизу документация, содержащая результаты исследований, в соответствии с которыми определяется наличие или отсутствие объектов, обладающих признаками объекта культурного наследия, на территории земельного участка, отводимого под объект «Обустройство дополнительных скважин Аксаринского нефтяного месторождения. 2 этап» в Заинском муниципальном районе Республики Татарстан подлежащего воздействию земляных, строительных, мелиоративных, хозяйственных работ и иных работ выполнена в соответствии с требованиями Федерального закона от 25.06.2002 г. № 73-ФЗ «Об объектах культурного наследия (памятниках истории и культуры) народов Российской Федерации» и Положением о порядке проведения археологических полевых работ и составления научной отчетной документации, утвержденным постановлением

Эксперт  А.И. Юдин

Отделения историко-филологических наук Российской академии наук от 27 ноября 2013 г. № 85.

**16. Выводы:**


1. На территории земельного участка, отводимого под объект «Обустройство дополнительных скважин Аксаринского нефтяного месторождения. 2 этап» в Заинском муниципальном районе Республики Татарстан объекты культурного наследия, включенные в реестр, выявленные объекты культурного наследия, объекты, обладающие признаками объекта культурного наследия, отсутствуют; проведение земляных, строительных, мелиоративных, хозяйственных и иных работ **ВОЗМОЖНО (положительное заключение).**

**Дата оформления акта экспертизы:** 16 октября 2017 г.

Государственный эксперт  
по проведению государственной  
историко-культурной экспертизы




Юдин А.И.

Эксперт  А.И. Юдин

**Перечень приложений к заключению экспертизы:**

1.	Документация, содержащая результаты исследований, в соответствии с которыми определяется наличие или отсутствие объектов культурного наследия, включенных в реестр, выявленных объектов культурного наследия либо объектов, обладающих признаками объекта культурного наследия, на земельных участках, подлежащих воздействию земляных, строительных, мелиоративных, хозяйственных работ и иных работ по проекту строительства объекта «Обустройство дополнительных скважин Аксаринского нефтяного месторождения. 2 этап» в Заинском муниципальном районе Республики Татарстан. Автор – Хузин Ф.Ш., Казань, 2017.	на 26 л.
2.	Договор возмездного оказания услуг на проведение государственной историко-культурной экспертизы	на 6 л.

Эксперт



А.И. Юдин